

Zeměpis

přehled učiva

pro základní školy a víceletá gymnázia

Nakladatelství Fraus 2006




O čem je zeměpis

- O Evropě
- O Evropské unii
- O České republice

O EVROPĚ

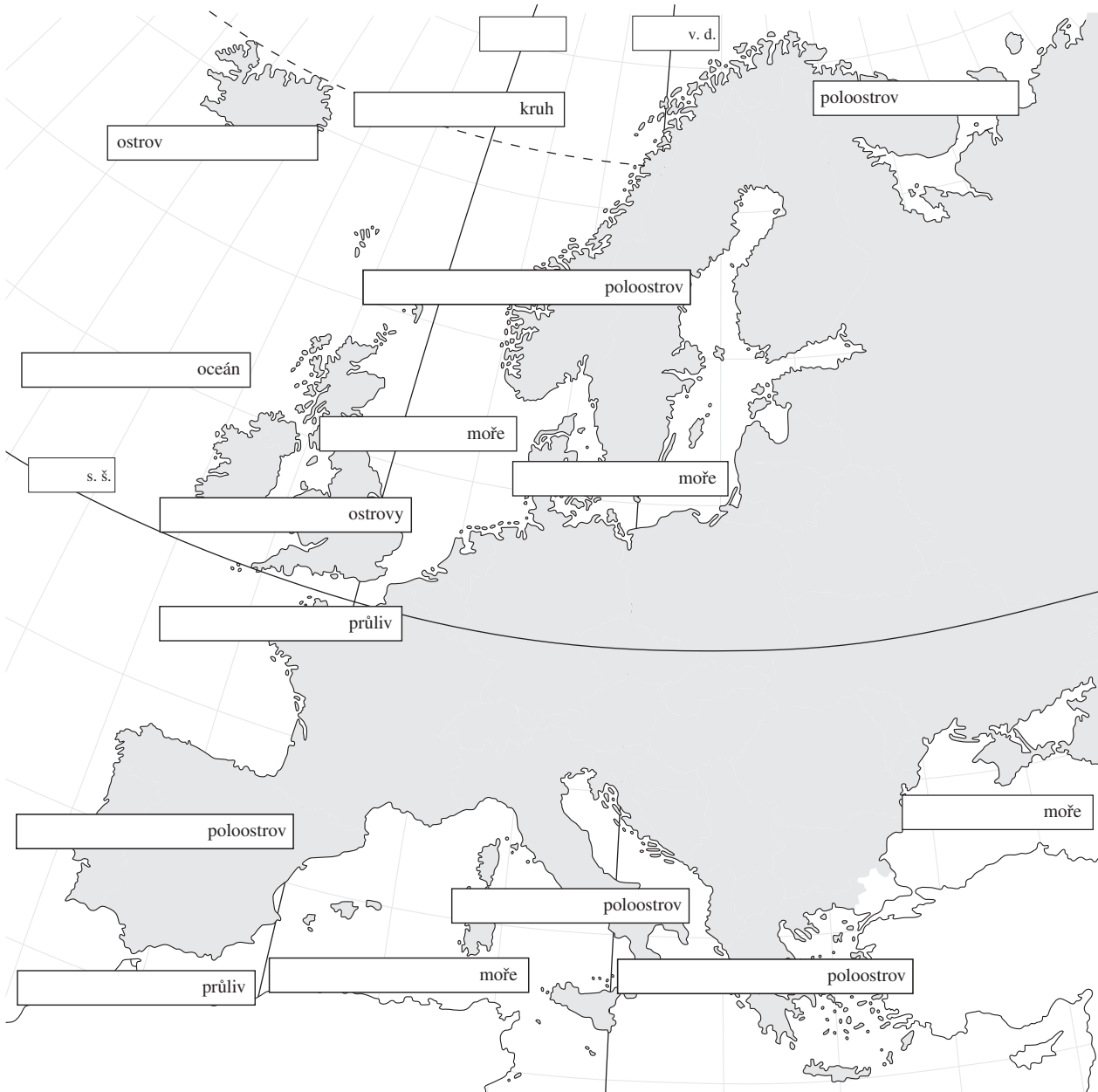
Evropa

Úvod	Patří k nejmenším, ale nejhustěji zalidněným světadílům. Výjimečné postavení ve světě.	Smluvená hranice mezi Evropou a Asií; „Z Čech až na konec světa“; unitární státy; federace historická, etnická. Kulturní odlišnosti, ale také jednota vycházející z kulturních tradic a společných historických kořenů.	Eurasie; evropská civilizace; „Západ“, „Východ“; závislá území; evropská rozvojová osa „Modrý banán“.
Přírodní poměry	Pestré přírodní podmínky. Rozmanitý povrch; převaha nížin – nejnižší průměrná nadmořská výška mezi světadíly. Většina území v mírném klimatickém pásmu. Hustá říční síť, řeky vodnaté. Rostlinstvo vázáno na podnebné pásy. Vliv člověka na krajinu. Desítky národních parků.	Oblasti s aktivní sopečnou činností. Většina jezer ledovcového původu; fjord; termální prameny. V západní části Evropy vliv oceánu; fén.	Evropský štít; alpský systém; vrásnění hercynské, alpské; výškové vegetační stupně; Severoatlantský proud; klima mírné přímořské, mírné přechodné, mírné kontinentální, subtropické, subpolární, polární.
Obyvatelstvo a osídlení	Osídlování jiných kontinentů Evropy. Většina obyvatel bílé (europoidní) rasy. Poměrně výrazné regionální rozdíly v hustotě zalidnění.	Celkový úbytek obyvatelstva; zvyšování střední délky života; nejnižší porodnost v historii. Vícenárodnostní státy. Rozdíly ve vyspělosti. Přetrvávající rozdíly mezi západem a východem.	Populační politika; kojenecká úmrtnost; proces stárnutí populace; cizinci: asimilace, integrace, diskriminace, repatriace; uprchlíci; osídlení městské, venkovské; metropole,



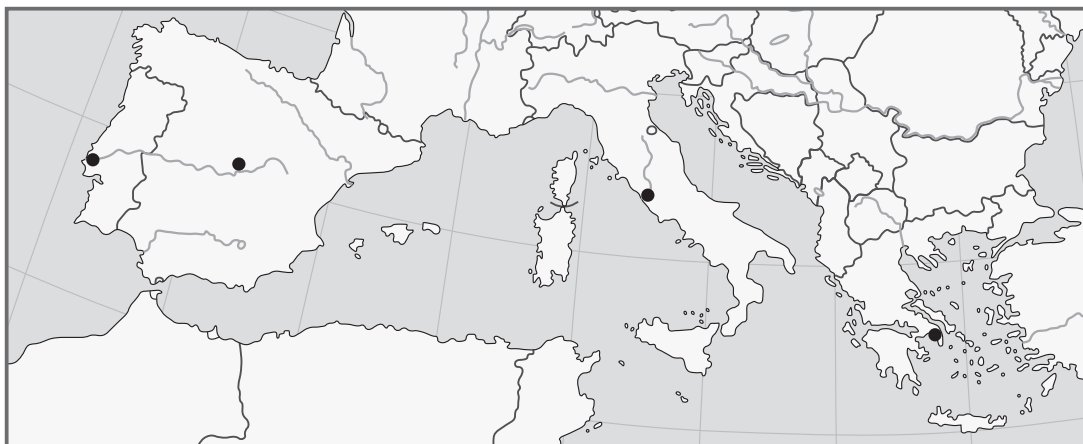
Evropa se představuje

1 Doplň do rámečků chybějící údaje. Popiš další významná moře, zálivy, poloostrovy, ostrovy a průlivy, které si zapamatuješ.





Jižní Evropa



--	--	--	--	--

1 Státy jižní Evropy mají mnoho společných znaků. Vypiš je.

.....

2 Do mapky jižní Evropy vyznač hlavní rekreační oblasti, označ je čísly:

Číslo	Název oblasti	Charakteristika

3 V atlasu vyhledej bývalé portugalské a španělské kolonie. Co je s mateřskou zemí v současné době ještě spojuje?

Kolonie Portugalska:

.....

Kolonie Španělska:

.....

4 Charakterizuj základní rysy Jihoevropanů a jejich způsob života:

.....



ČESKO

Kam se v Česku podívat a proč?

1 UNESCO je světová organizace, která se zaměřuje na vzdělávací programy a kulturní spolupráci. Po celém světě nalezneme místa, která zařadila na seznam světového kulturního dědictví. Na našem území jsou to místa, jejichž obrázky lemují mapku. Šipkami je správně umístí do mapy. (<http://www.unesco-czech.cz/>)



Třebíč



Brno (vila Tugendhat)



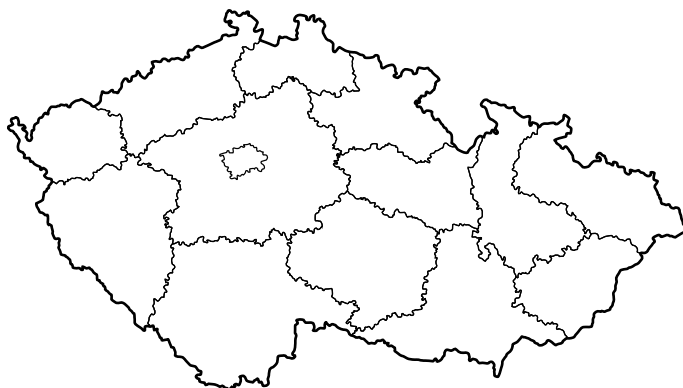
Olomouc



Litomyšl



Kroměříž



Holašovice



Lednicko-valtický areál



Praha



Český Krumlov



Telč



Žďár nad Sázavou



Kutná Hora

2 Vytvoř přehled deseti pro tebe turisticky nejatraktivnějších míst ČR. Označ je pořadím, v jakém bys je chtěl(a) navštívit. Uveď, ve kterém kraji vybraná místa leží:

<input type="checkbox"/>	<input type="checkbox"/>
<input type="checkbox"/>	<input type="checkbox"/>
<input type="checkbox"/>	<input type="checkbox"/>
<input type="checkbox"/>	<input type="checkbox"/>
<input type="checkbox"/>	<input type="checkbox"/>